

Об утверждении Правил об охране, сносе или перезакладке (переносе) геодезических пунктов

Приказ Заместителя Премьер-Министра Республики Казахстан - Министра сельского хозяйства Республики Казахстан от 20 июля 2016 года № 319. Зарегистрирован в Министерстве юстиции Республики Казахстан 29 августа 2016 года № 14172.

В соответствии с пунктом 5 статьи 16 Закона Республики Казахстан от 3 июля 2002 года "О геодезии и картографии" и подпунктом 1) статьи 10 Закона Республики Казахстан от 15 апреля 2013 года "О государственных услугах" **ПРИКАЗЫВАЮ:**

Сноска. Преамбула - в редакции приказа Министра цифрового развития, инноваций и аэрокосмической промышленности РК от 02.04.2020 № 122/НК (вводится в действие по истечении десяти календарных дней после дня его первого официального опубликования).

1. Утвердить прилагаемые Правила об охране, сносе или перезакладке (переносе) геодезических пунктов.

2. Признать утратившим силу приказ Министра национальной экономики Республики Казахстан от 23 декабря 2014 года № 165 "Об утверждении Правил об охране геодезических пунктов" (зарегистрированный в Реестре государственной регистрации нормативных правовых актов № 10138, опубликованный 27 февраля 2015 года в информационно-правовой системе "Эділет").

3. Комитету по управлению земельными ресурсами Министерства сельского хозяйства Республики Казахстан в установленном законодательством порядке обеспечить:

1) государственную регистрацию настоящего приказа в Министерстве юстиции Республики Казахстан;

2) в течение десяти календарных дней после государственной регистрации настоящего приказа в Министерстве юстиции Республики Казахстан направление его копии на официальное опубликование в периодические печатные издания и в информационно-правовую систему "Эділет", а также в течение пяти рабочих дней со дня получения зарегистрированного приказа в Республиканский центр правовой информации для внесения в Эталонный контрольный банк нормативных правовых актов Республики Казахстан;

3) размещение настоящего приказа на интернет-ресурсе Министерства сельского хозяйства Республики Казахстан и интранет-портале государственных органов.

4. Контроль за исполнением настоящего приказа возложить на курирующего вице-министра сельского хозяйства Республики Казахстан.

5. Настоящий приказ вводится в действие по истечении двадцати одного календарного дня после дня его первого официального опубликования.

Заместитель Премьер-Министра
Республики Казахстан -
Министр сельского хозяйства
Республики Казахстан

А. Мырзахметов

"СОГЛАСОВАН"

Министр информации
и коммуникаций
Республики Казахстан

_____ Д. Абаев

22 июля 2016 года

"СОГЛАСОВАН"

Министр национальной экономики
Республики Казахстан

_____ К. Бишимбаев

27 июля 2016 года

Утверждены приказом
Заместителя Премьер-Министра
Республики Казахстан –
Министра сельского хозяйства
Республики Казахстан
от 20 июля 2016 года № 319

Правила об охране, сносе или перезакладке (переносе) геодезических пунктов

Сноска. Правила - в редакции приказа Министра цифрового развития, инноваций и аэрокосмической промышленности РК от 02.04.2020 № 122/НҚ (вводится в действие по истечении десяти календарных дней после дня его первого официального опубликования).

Глава 1. Общие положения

Примечание ИЗПИ!

Пункт 1 предусмотрен в редакции приказа Министра цифрового развития, инноваций и аэрокосмической промышленности РК от 25.05.2022 № 185/НҚ (вводится в действие по истечении шестидесяти календарных дней после дня его первого официального опубликования).

1. Настоящие Правила об охране, сносе или перезакладке (переносе) геодезических пунктов (далее – Правила) разработаны в соответствии с пунктом 5 статьи 16 Закона Республики Казахстан от 3 июля 2002 года "О геодезии и картографии" (далее – Закон) и подпунктом 1) статьи 10 Закона Республики Казахстан от 15 апреля 2013 года "О

государственных услугах" (далее – Закон о государственных услугах) и определяют порядок обеспечения охраны и оказания государственной услуги выдачи разрешений на снос или перезакладку (перенос) геодезических пунктов.

2. В настоящих Правилах используются следующие основные понятия:

1) геодезический пункт – пункт геодезической сети, отмеченный на местности заложенным в землю (или в сооружениях на земле) центром и возведенным над ним сооружением (знаком);

2) электронная цифровая подпись (далее – ЭЦП) – набор электронных цифровых символов, созданный средствами электронной цифровой подписи и подтверждающий достоверность электронного документа, его принадлежность и неизменность содержания.

Глава 2. Охрана геодезических пунктов

3. Геодезические пункты (астрономо-геодезические, геодезические, нивелирные и гравиметрические пункты, наземные знаки и центры этих пунктов) государственной геодезической сети, а также пункты специальных геодезических сетей (центры, контрольные марки, наружные знаки, ориентирные пункты) являются государственной собственностью и находятся под охраной государства.

4. Учет геодезических пунктов и контроль за обеспечением их сохранности осуществляет Комитет геодезии и картографии Министерства цифрового развития, инноваций и аэрокосмической промышленности Республики Казахстан (далее – услугодатель).

5. Геодезический пункт состоит из центра, наружного знака и внешнего оформления в виде канавы или вала, являющейся границей геодезического знака. В случае отсутствия внешнего оформления геодезического пункта, основание наружного знака являются его границей.

Для геодезических пунктов, специальные центры которых заложены в стены зданий и других сооружений, границы пунктов и охранные зоны не устанавливаются.

В этом случае охране подлежит стенная марка или стенной репер.

6. Земельный участок, на котором расположен геодезический пункт, граница геодезического знака и полоса земли шириной 1 метр вдоль их являются охранной зоной геодезических пунктов.

7. Собственники и землепользователи земельных участков, на территории которых размещены геодезические пункты, обязаны сообщать услугодателю обо всех случаях повреждения или уничтожения геодезических пунктов и предоставлять возможность подъезда (подхода) к геодезическим пунктам при проведении геодезических и картографических работ, согласно подпунктам 1) и 2) пункта 3 статьи 16 Закона.

8. При проведении геодезических и картографических работ для топографических съемок плотность геодезических пунктов в геодезической и нивелирной сети составляет:

на территориях вне населенных пунктов в масштабе 1:25000 и 1:10000 – 1 геодезический пункт на 50-60 квадратных километра;

на территориях населенных пунктов (городов, поселков и сельских населенных пунктов) в масштабе 1:2000 и крупнее – 1 геодезический пункт на 5-15 квадратных километра.

9. В случаях поступления информации о повреждении или уничтожении геодезических пунктов, услугодатель составляет акт о повреждении (уничтожении) геодезического пункта по форме, согласно приложению 1 к настоящим Правилам.

Глава 3. Порядок сноса или перезакладки (перенос) геодезических пунктов

10. Снос или перезакладка (перенос) геодезических пунктов (далее – разрешение) проводится только с разрешения услугодателя.

Выдача разрешения на снос или перезакладку (перенос) геодезических пунктов является государственной услугой (далее – государственная услуга).

Перечень основных требований к оказанию государственной услуги, включающий характеристики процесса, форму, содержание и результат оказания, а также иные сведения с учетом особенностей предоставления государственной услуги изложены в стандарте государственной услуги, согласно приложению 2 к настоящим Правилам.

11. Физические и юридические лица (далее – услугополучатели) подают услугодателю заявление на снос или перезакладку (перенос) геодезических пунктов (далее – заявление) в электронной форме через веб-портал "электронного правительства" www.egov.kz (далее – портал) по форме, согласно приложению 3 к настоящим Правилам.

12. Услугодатель в день поступления заявления осуществляет их прием, регистрацию и отправляет работнику ответственного структурного подразделения услугодателя (далее – работник услугодателя) на исполнение.

При обращении услугополучателя после окончания рабочего времени, в выходные и праздничные дни согласно трудовому законодательству Республики Казахстан, прием заявлений и выдача результатов оказания государственной услуги осуществляется следующим рабочим днем.

Сведения о документах, удостоверяющих личность, о регистрации (перерегистрации) юридического лица, регистрации индивидуального предпринимателя, либо о начале деятельности в качестве индивидуального предпринимателя услугодатель получает из соответствующих государственных информационных систем, через шлюз "электронного правительства".

13. При сдаче услугополучателем заявления через портал в "личный кабинет" направляется статус о принятии заявления на оказание государственной услуги, а также уведомление с указанием даты и времени получения результата оказания государственной услуги.

14. Работник услугодателя в течение одного рабочего дня с момента регистрации заявления подготавливает и направляет, подписанный ЭЦП руководителя услугодателя, запрос о возможности или невозможности сноса или перезакладки (переноса) геодезического пункта в подведомственное предприятие, осуществляющее производство топографо-геодезических и картографических работ (далее – подведомственное предприятие) для проведения обследования.

15. Подведомственное предприятие в течение шести рабочих дней проводит обследование, которое включает определение перспективы развития и обновления существующей геодезической сети, а также определение плотности геодезических пунктов, согласно пункту 8 настоящих Правил, с выездом на место расположения геодезического пункта.

По итогам обследования подведомственное предприятие в течение одного рабочего дня направляет услугодателю положительное либо отрицательное заключение о возможности или невозможности сноса или перезакладки (переноса) геодезического пункта исходя из плотности геодезических пунктов, перспектив развития и обновления существующей геодезической сети.

Примечание ИЗПИ!

Пункт 16 предусмотрен в редакции приказа Министра цифрового развития, инноваций и аэрокосмической промышленности РК от 25.05.2022 № 185/НК (вводится в действие по истечении шестидесяти календарных дней после дня его первого официального опубликования).

16. При положительном заключении работник услугодателя в течение одного рабочего дня выдает в форме электронного документа, подписанного ЭЦП руководителя услугодателя, разрешение по форме, согласно приложению 4 к настоящим Правилам.

При отрицательном заключении работник услугодателя в сроки, указанные в части первой настоящего пункта, направляет услугополучателю мотивированный отказ в выдаче разрешения по форме, согласно приложению 5 к настоящим Правилам.

17. Основаниями для отказа в оказании государственной услуги при получении разрешения являются:

1) отсутствие плотности геодезических пунктов, перспектив развития и обновления существующей геодезической сети;

2) установление недостоверности документов, представленных услугополучателем для получения государственной услуги, и (или) данных (сведений), содержащихся в них.

18. Услугодатель обеспечивает внесение данных о стадии оказания государственной услуги в информационную систему мониторинга оказания государственных услуг.

При оказании государственной услуги посредством государственной информационной системы разрешений и уведомлений данные о стадии оказания государственной услуги поступают в автоматическом режиме в информационную систему мониторинга оказания государственных услуг.

Глава 4. Порядок обжалования решений, действий (бездействий) услугодателя и (или) его должностных лиц, по вопросам оказания государственных услуг

Примечание ИЗПИ!

Пункт 19 предусмотрен в редакции приказа Министра цифрового развития, инноваций и аэрокосмической промышленности РК от 25.05.2022 № 185/НК (вводится в действие по истечении шестидесяти календарных дней после дня его первого официального опубликования).

19. Жалоба на решение, действий (бездействия) услугодателя по вопросам оказания государственных услуг может быть подана на имя руководителя услугодателя, в вышестоящий государственный орган и в уполномоченный орган по оценке и контролю за качеством оказания государственных услуг, в соответствии с законодательством Республики Казахстан.

Жалоба услугополучателя, поступившая в адрес услугодателя и в вышестоящий государственный орган в соответствии с пунктом 2 статьи 25 Закона о государственных услугах, подлежит рассмотрению в течение пяти рабочих дней со дня ее регистрации.

Жалоба услугополучателя, поступившая в адрес уполномоченного органа по оценке и контролю за качеством оказания государственных услуг, подлежит рассмотрению в течение пятнадцати рабочих дней со дня ее регистрации.

В случаях несогласия с результатам оказания государственной услуги услугополучатель обращается в суд в установленном законодательством Республики Казахстан порядке.

Приложение 1 к Правилам об
охране, сносе или перезакладке
(переносе) геодезических
пунктов
Форма

Акт о повреждении (уничтожении) геодезического пункта

"__" _____ 20__ года

(наименование населенного пункта, почтовый адрес)

Мы, нижеподписавшиеся _____

(фамилия, имя, отчество (при его наличии),
должность, _____

составивших акт, наименование юридического лица)

составили настоящий акт о повреждении (уничтожении) геодезического пункта

_____ (наименование или номер геодезического пункта)

_____ расположенного
_____ (в соответствии с актом сдачи геодезического пункта для наблюдения за сохранностью)
_____ принятого для соблюдения за сохранностью по акту " __ " _____ 20 __ года.

При осмотре обнаружено _____

(указать состояние центра, наружного знака,

ориентирных пунктов и внешнего оформления, причины, повлекшие
_____ повреждение или уничтожение геодезического пункта, а также виновных лиц)

(фамилия, имя, отчество (при его наличии) (подпись)

(фамилия, имя, отчество (при его наличии) (подпись)

(фамилия, имя, отчество (при его наличии) (подпись)

Примечание ИЗПИ!

Приложение 2 предусмотрено в редакции приказа Министра цифрового развития, инноваций и аэрокосмической промышленности РК от 25.05.2022 № 185/НК (вводится в действие по истечении шестидесяти календарных дней после дня его первого официального опубликования).

Приложение 2 к Правилам об
охране, сносе или перезакладке
(переносе) геодезических
пунктов
Форма

Стандарт государственной услуги "Выдача разрешения на снос или перезакладку (перенос) геодезических пунктов"		
1	Наименование услугодателя	Комитет геодезии и картографии Министерства цифрового развития, инноваций и аэрокосмической промышленности Республики Казахстан (далее – услугодатель)
2	Способы предоставления государственной услуги	Прием заявления и выдача результата оказания государственной услуги осуществляются через веб-портал "электронного правительства" www.egov.kz (далее – портал)
3	Срок оказания государственной услуги	9 (девять) рабочих дней
4	Форма оказания	Электронная (частично автоматизированная)
5	Результат оказания государственной услуги	Разрешение на снос или перезакладку (перенос) геодезических пунктов либо мотивированный ответ об отказе в оказании государственной услуги. Форма предоставления результата оказания государственной услуги: электронная.
6	Размер оплаты	Государственная услуга оказывается бесплатно физическим и юридическим лицам (далее – услугополучатель)
		1) портала круглосуточно, за исключением технических перерывов в связи с проведением ремонтных работ (при обращении услугополучателя после окончания рабочего времени, в выходные и праздничные дни согласно трудовому законодательству Республики Казахстан и статьи 5 Закона Республики Казахстан от 13 декабря 2001 года "О праздниках в Республике Казахстан" (далее – Закон о праздниках), прием заявления и выдача результата

7	График работы	<p>оказания государственной услуги осуществляется следующим рабочим днем).</p> <p>2) услугодателя с понедельника по пятницу с 9.00 до 18.30, часов с перерывом на обед с 13.00 до 14.30 часов, за исключением выходных и праздничных дней, согласно трудовому законодательству Республики Казахстан и статьи 5 Закона о праздниках.</p> <p>Адреса мест оказания государственной услуги размещены на:</p> <p>1) интернет-ресурсе Министерства цифрового развития, инноваций и аэрокосмической промышленности Республики Казахстан: www.gov.kz/memleket/entities/mdai;</p> <p>2) на портале.</p>
8	Перечень документов	Заявление на снос или перезакладку (перенос) геодезических пунктов в форме электронного документа
9	Основания для отказа в оказании государственной услуги, установленные законодательством Республики Казахстан	<p>1) отсутствие плотности геодезических пунктов, перспектив развития и обновления существующей геодезической сети;</p> <p>2) установление недостоверности документов, представленных услугополучателем для получения государственной услуги, и (или) данных (сведений), содержащихся в них.</p>
10	Иные требования с учетом особенностей оказания государственной услуги, в том числе оказываемой в электронной форме	<p>Услугополучатель получает государственную услугу в электронной форме через портал при условии наличия электронной цифровой подписи.</p> <p>Услугополучатель получает информацию о порядке и статусе оказания государственной услуги в режиме удаленного доступа посредством "личного кабинета" портала, а также единого контакт-центра.</p> <p>Единый контакт-центр: 1414, 8 800 080 7777.</p>

Приложение 3 к Правилам об охране, сносе или перезакладке

(переносе) геодезических
пунктов
Форма

В Комитет геодезии и
картографии Министерства
цифрового развития, инноваций
и аэрокосмической
промышленности Республики
Казахстан

от _____
фамилия, имя, отчество
(при его наличии))

физического лица либо полное
наименование юридического
лица

Номер _____
" ____ " _____ 20 ____ года

Заявление на снос или перезакладку (перенос) геодезических пунктов

Прошу выдать разрешение на снос или перезакладку (перенос) геодезического пункта находящегося на территории: _____


(область, район, населенный пункт)

Наименование или номер геодезического пункта _____

Причина заявления на снос или перезакладку (перенос) геодезического пункта:

(указать причину)

Согласен(-на) на использование сведений, составляющих охраняемую законом тайну, содержащихся в информационных системах.



Данный документ согласно пункту 1 статьи 7 ЗРК от 7 января 2003 года «Об электронном документе и электронной цифровой подписи» равнозначен документу на бумажном носителе.

Приложение 4 к Правилам
об охране, сносе или
перезакладке (переносе)
геодезических пунктов

Форма

Қазақстан Республикасы Цифрлық даму, инновациялар және аэроғарыш өнеркәсібі министрлігінің Геодезия және картография комитеті		Комитет геодезии и картографии Министерства цифрового развития, инноваций и аэрокосмической промышленности Республики Казахстан
---	---	---

**Разрешение на снос или перезакладку
(перенос) геодезических пунктов**


Номер _____
"__" _____ 20__ года

Фамилия, имя, отчество (при его наличии) физического лица либо полное наименование юридического лица _____

Место расположение геодезического пункта _____

(область, район, населенный пункт)

Заключение _____



Данный документ согласно пункту 1 статьи 7 ЗРК от 7 января 2003 года «Об электронном документе и электронной цифровой подписи» равнозначен документу на бумажном носителе.

Приложение 5 к Правилам об
охране, сносе или перезакладке
(переносе) геодезических
пунктов
Форма

Қазақстан Республикасы Цифрлық даму, инновациялар және аэроғарыш өнеркәсібі министрлігінің Геодезия және картография комитеті		Комитет геодезии и картографии Министерства цифрового развития, инноваций и аэрокосмической промышленности Республики Казахстан
---	---	---

Фамилия, имя, отчество (при его наличии) физического лица либо полное наименование


Мотивированный отказ

Номер _____
"___" _____ 20__ года

Комитет геодезии и картографии Министерства цифрового развития, инноваций и аэрокосмической промышленности Республики Казахстан рассмотрев Ваше заявление № _____ от "___" _____ 20__ года, отказывает в выдаче разрешения на снос или перезакладку (перенос) геодезических пунктов по следующей причине:

[Причина мотивированного отказа]

[Должность подписывающего]
[Фамилия, имя, отчество
(при его наличии)
подписывающего]



Данный документ согласно пункту 1 статьи 7 ЗРК от 7 января 2003 года «Об электронном документе и электронной цифровой подписи» равнозначен документу на бумажном носителе.