



ЎЗБЕКИСТОН RESPUBLIKASI PREZIDENTINING QARORI

2021 yil «24» февраля

№ПП–5006

О дополнительных мерах по совершенствованию системы использования и охраны земель сельскохозяйственного назначения

В целях обеспечения устойчивости отношений, связанных с сельскохозяйственными землями, кардинального совершенствования системы государственного мониторинга, использования и охраны сельскохозяйственных земель и широкого внедрения информационно-коммуникационных технологий в данную сферу:

1. Принять к сведению, что на основании Указа Президента Республики Узбекистан от 7 сентября 2020 года № УП–6061 «О мерах по кардинальному совершенствованию системы ведения учета земли и государственных кадастров»:

а) **Министерство сельского хозяйства** в процессе осуществления эффективного государственного надзора в сфере организации использования и охраны земель сельскохозяйственного назначения организует работы по:

мониторингу сельскохозяйственных земель и культур;

размещению сельскохозяйственных культур;

обеспечению охраны сельскохозяйственных земель;

определению нормативной стоимости и качественных показателей сельскохозяйственных земель;

бонитировке и повышению плодородия почв, проведению исследований в сферах почвоведения и геоботаники;

б) **Агентство по кадастру при Государственном налоговом комитете** (далее – Агентство по кадастру) в сфере государственной регистрации прав на земельные участки и ведения государственных кадастров:

выявляет случаи неосуществления государственной регистрации прав, на все виды незаконных земельных участков, независимо от категории земель, а также зданий и сооружений;

выявляет самовольный захват земельных участков и несанкционированное строительство зданий на этих земельных участках;

принимает меры по недопущению самовольного изменения границ земельных участков;

обеспечивает контроль за соблюдением порядка ведения государственных кадастров.

2. В целях дальнейшего усиления государственного контроля за охраной сельскохозяйственных земель на территории Республики Узбекистан в структуре Министерства сельского хозяйства:

а) **за счет сокращения** должности заместителя министра по развитию информационных технологий и коммуникаций по вопросам цифровизации аграрной сферы и подчиненных ему **16 штатных единиц** центрального аппарата:

ввести должность заместителя министра, ответственного за вопросы ускоренной цифровизации аграрной сферы, внедрения в сферы сельского хозяйства и продовольственной безопасности современных информационных технологий и программных продуктов;

создать Управление по развитию цифровых технологий в аграрной сфере и Управление по развитию геоинформационных технологий;

При этом возложить на заместителя министра, ответственного за вопросы ускоренной цифровизации аграрной сферы, внедрения в сферы сельского хозяйства и продовольственной безопасности современных информационных систем и программных продуктов, осуществление координации деятельности Государственного учреждения «Центр цифровизации агропромышленности» при Министерстве сельского хозяйства;

б) с 1 марта 2021 года **создать Управление государственного контроля за охраной сельскохозяйственных земель и его территориальные отделы**, непосредственно подчиненные министерству, **за счет сокращения 110 штатных единиц** Инспекции по контролю за агропромышленным комплексом при Кабинете Министров, осуществлявших контроль за использованием земель сельскохозяйственного назначения;

в) **ввести дополнительные штатные единицы** за счет средств Фонда развития сельского хозяйства и продовольственного обеспечения, внебюджетных средств, средств международных финансовых институтов и грантов зарубежных организаций в целях землеустройства, мониторинга земель, проведения мероприятий по размещению культур и мониторингу посевов на землях сельскохозяйственного назначения в порядке, установленном законодательством;

г) **создать Управление внутреннего аудита и комплаенс-контроля**, численностью 8 штатных единиц, на базе Государственного учреждения «Служба мониторинга» при министерстве и Службы внутреннего контроля центрального аппарата министерства.

3. Передать с 1 марта 2021 года в систему Министерства сельского хозяйства штатные единицы и материально-техническую базу Государственного научно-проектного института «Уздаверлойиха» (далее – Институт) Агентства по кадастру и его территориальных подразделений, а также здания и сооружения, состоящие на балансе территориальных подразделений Института.

При этом, в срок до 1 января 2023 года:

Институт безвозмездно пользуется частью здания Агентства по кадастру, расположенного по адресу: город Ташкент, Чиланзарский район, улица Чупонота, квартал «Ц»;

территориальные управления и организации Агентства по кадастру безвозмездно пользуются частью зданий, принадлежащих территориальным отделам Института.

4. Утвердить:

организационную структуру Министерства сельского хозяйства согласно приложению № 1;

структуру центрального аппарата Министерства сельского хозяйства с общей предельной численностью управленческого персонала 201 единица согласно приложению № 2;

структуру Министерства сельского хозяйства Республики Каракалпакстан, типовую структуру управлений сельского хозяйства областей согласно приложениям №№ 3 и 4;

предельную численность работников территориальных подразделений Министерства сельского хозяйства согласно приложению № 5;

типовую структуру и предельную численность управленческого персонала отделов сельского хозяйства районов (города Кувасая) согласно приложениям №№ 6–6 а.

5. Определить дополнительными источниками формирования средств Фонда развития сельского хозяйства и продовольственного обеспечения при Министерстве сельского хозяйства:

50 процентов штрафов, взысканных на основании дел об административных правонарушениях, рассмотренных государственными инспекторами по охране сельскохозяйственных земель Министерства сельского хозяйства;

5 процентов суммы, начисленной за причиненный ущерб в случаях, приведших к самовольному выводу земель из сельскохозяйственного оборота.

6. Предоставить Министерству сельского хозяйства право на:

непосредственное оформление протоколов об административном правонарушении и наложении штрафа на виновных лиц в пределах полномочий, определенных законодательством;

проведение работ по изучению использования и охраны сельскохозяйственных земель субъектами предпринимательства, инвентаризации и замеру посевов, определению их нормативной стоимости, целевому использованию земель, а также осуществление геоботанических и почвенных исследований, не регистрируя в Единой системе электронной регистрации проверок;

эксплуатацию и бесплатный запуск беспилотных летательных аппаратов (дронов) в целях ведения мониторинга состояния земель сельскохозяйственного назначения, сельскохозяйственных культур и агротехнических мероприятий с применением беспилотных летательных аппаратов (дронов) в установленном порядке;

приобретение беспилотных летательных аппаратов (дронов) напрямую у предприятий-производителей в сельскохозяйственных целях без проведения тендера.

7. Образовать межрегиональные подразделения Республиканского аэрогеодезического центра Агентства по кадастру в Республике Каракалпакстан и областях.

8. Возложить на Республиканский аэрогеодезический центр дополнительные задачи и функции по выполнению проектно-изыскательских и исследовательских работ, направленных на выполнение комплекса мероприятий по землеустройству, проведению инвентаризации земель, подготовке необходимых сведений для ведения государственного земельного кадастра.

9. Государственному налоговому комитету (Кудбиев Ш.Д.) и Министерству финансов (Ишметов Т.А.) совместно с Министерством сельского хозяйства (Ходжаев Ж.А.) **в трехмесячный срок** внести в Кабинет Министров проект закона о внесении изменений и дополнений в Налоговый кодекс, предусматривающий:

признание **использования земельных участков** без государственной регистрации прав на них в Национальной географической информационной системе Агентства по кадастру **незаконным использованием земли** с применением в таких случаях ставки земельного налога в 10-кратном размере;

взыскание 20-кратного размера установленной ставки земельного налога в случаях выявления факта **самовольного захвата** земельного участка, **использования площади, превышающей площадь, указанную в документах**, подтверждающих право на земельный участок, а также неиспользования земельного участка по целевому назначению.

10. Агентству по кадастру (Умаров Ф.К.) **в срок до 1 июля 2021 года:**

создать автоматизированную информационную систему «E-YER NAZORAT» (далее – система «E-YER NAZORAT») по ведению мониторинга выявления правонарушений в сфере землепользования, формирования и рассмотрения пакета документов;

интегрировать систему «E-YER NAZORAT» с информационными системами Министерства сельского хозяйства, Государственного комитета по экологии и охране окружающей среды, Генеральной прокуратуры, Министерства внутренних дел, территориальных подразделений Бюро принудительного исполнения при Генеральной прокуратуре, судов и органов государственной власти на местах в целях рассмотрения в пределах своей компетенции правонарушений в сфере землепользования и внесения их результатов в указанную систему;

внести в Кабинет Министров проект Положения о порядке осуществления государственного земельного и кадастрового контроля, предусматривающего механизмы обеспечения эффективного функционирования системы «E-YER NAZORAT», стимулирования общественного контроля, контролеров-инспекторов и землеустроителей по выявлению фактов самовольного захвата земли, а также осуществления последовательного контроля до полного устранения случаев правонарушений.

11. Государственному налоговому комитету (Кудбиев Ш.Д.) внести в Кабинет Министров:

в месячный срок проект правительственного решения о создании электронных карт сельскохозяйственных земель путём проведения их сплошной инвентаризации;

в трехмесячный срок совместно с Министерством юстиции (Давлетов Р.К.) проект закона о внесении изменений и дополнений в Уголовный кодекс, предусматривающий усиление уголовной ответственности за неприятие землевладельцами, землепользователями или арендаторами мер по недопущению самовольного захвата земельных участков, в том числе охраняемых зон и земель сельскохозяйственного назначения.

12. Министерству сельского хозяйства (Ходжаев Ж.А.) и Агентству по кадастру (Умаров Ф.К.) в месячный срок обеспечить сдачу на государственное хранение в Государственный картографо-геодезический фонд геодезических

и картографических материалов, связанных с деятельностью Государственного научно-проектного института «Уздаверлойиха» и территориальных подразделений Агентства по кадастру с истекшим сроком ведомственного хранения, а также взаимный обмен по подведомственности копиями всех документов, находящихся в пользовании.

13. Министерству сельского хозяйства (Ходжаев Ж.А.):

в трехмесячный срок разработать проект правительственного решения о порядке ведения государственного контроля мониторинга и охраны земель сельскохозяйственного назначения;

обеспечить эффективную организацию деятельности Государственного научно-проектного института «Уздаверлойиха».

14. Возложить персональную ответственность на:

а) председателя Государственного налогового комитета Кудбиева Ш.Д. за: проведение сплошной инвентаризации и создание электронных карт сельскохозяйственных земель до конца 2021 года;

запуск автоматизированной информационной системы «E-YER NAZORAT» и интеграцию соответствующих министерств и ведомств с данной системой;

б) министра сельского хозяйства Ходжаева Ж.А. за:

привлечение в установленном порядке международных грантовых средств на обеспечение необходимыми средствами Государственного научно-проектного института «Уздаверлойиха», Управления государственного контроля за охраной сельскохозяйственных земель и организацию деятельности территориальных землеустроителей;

проведение оцифровки процессов контроля за эффективным использованием земель сельскохозяйственного назначения и состоянием посевов;

реализацию целевых проектов на условиях государственно-частного партнерства для внедрения современных информационно-коммуникационных технологий в проведение мониторинга сельскохозяйственных земель;

в) заместителя министра сельского хозяйства Рузметова М.И. за:

эффективную организацию работ по проведению мониторинга сельскохозяйственных земель и посевов в регионах;

проведение бонитировки и повышение плодородия почв, проведение исследований в сферах почвоведения и геоботаники.

15. Внести изменения и дополнения в некоторые решения Президента Республики Узбекистан и Правительства Республики Узбекистан согласно приложению № 7.

16. Национальному информационному агентству Узбекистана и Национальной телерадиокомпании Узбекистана совместно с Министерством сельского хозяйства обеспечить широкое освещение в средствах массовой информации сути и содержания, целей и задач настоящего постановления.

17. Контроль за исполнением настоящего постановления возложить на Премьер-министра Республики Узбекистан Арипова А.Н. и руководителя Администрации Президента Республики Узбекистан Низомиддинова З.Ш.

**Президент
Республики Узбекистан**



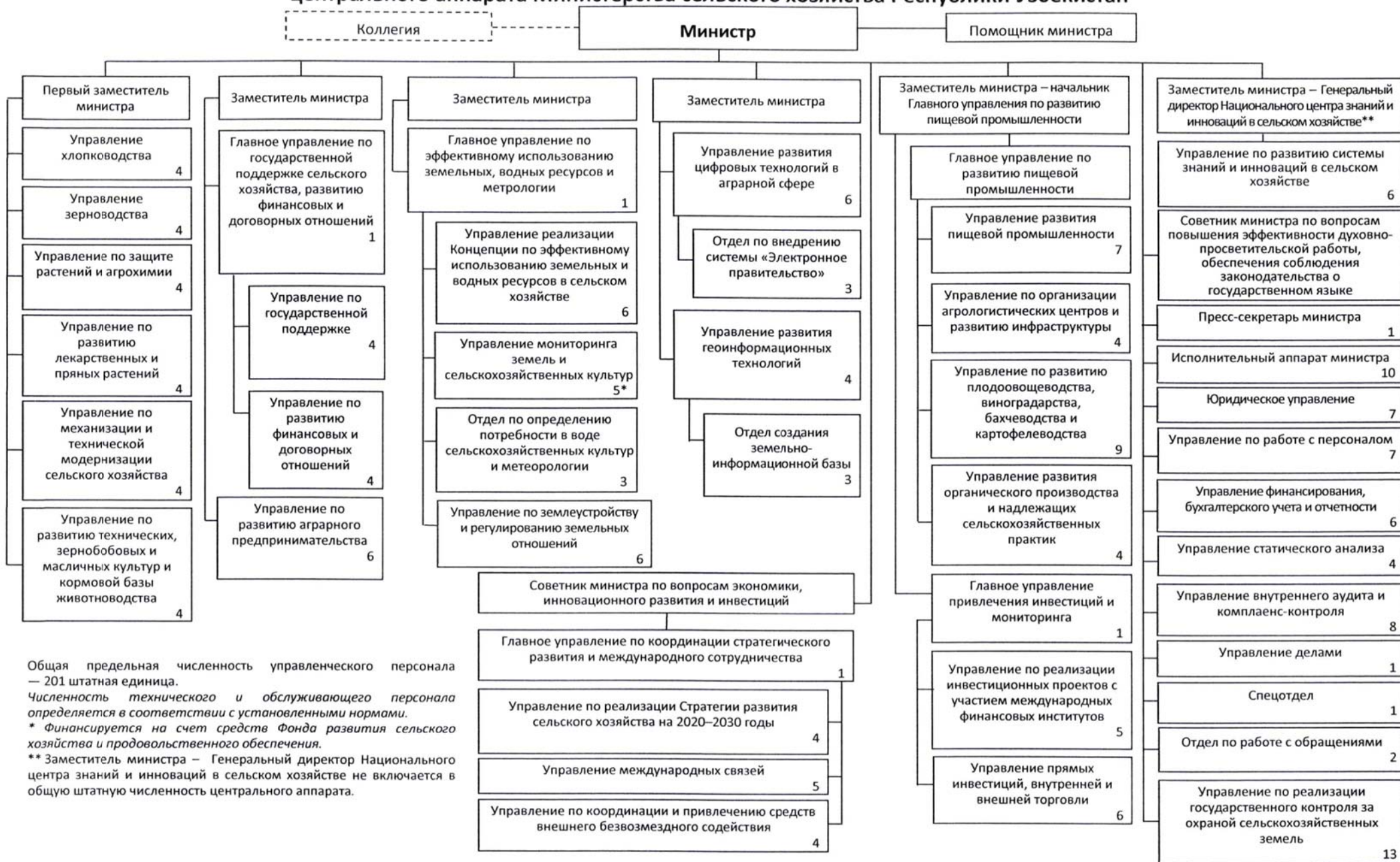
Ш. Мирзиёев

город Ташкент

ОРГАНИЗАЦИОННАЯ СТРУКТУРА Министерства сельского хозяйства Республики Узбекистан



СТРУКТУРА центрального аппарата Министерства сельского хозяйства Республики Узбекистан



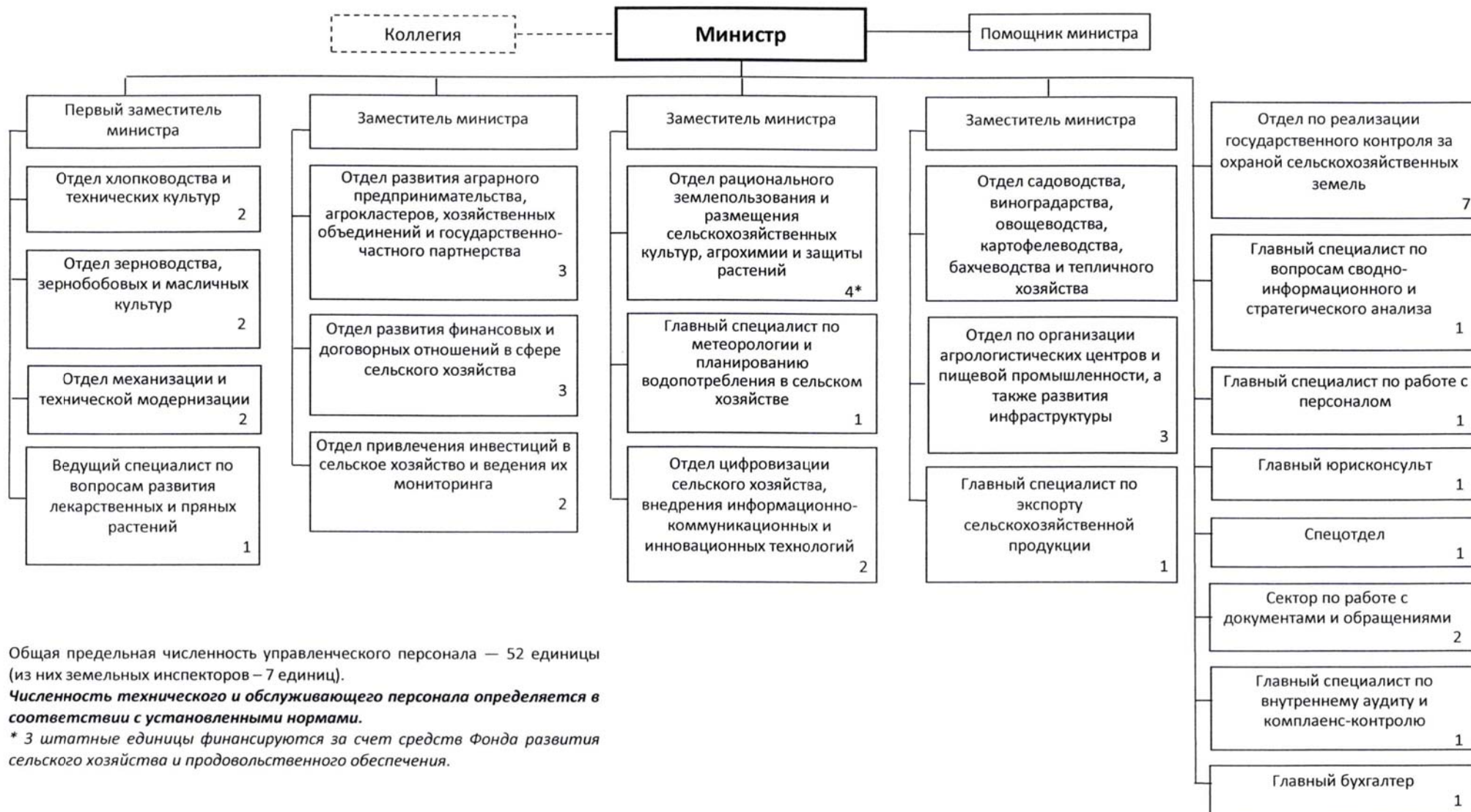
Общая предельная численность управленческого персонала – 201 штатная единица.

Численность технического и обслуживающего персонала определяется в соответствии с установленными нормами.

* Финансируется на счет средств Фонда развития сельского хозяйства и продовольственного обеспечения.

** Заместитель министра – Генеральный директор Национального центра знаний и инноваций в сельском хозяйстве не включается в общую штатную численность центрального аппарата.

СТРУКТУРА
аппарата Министерства сельского хозяйства Республики Каракалпакстан

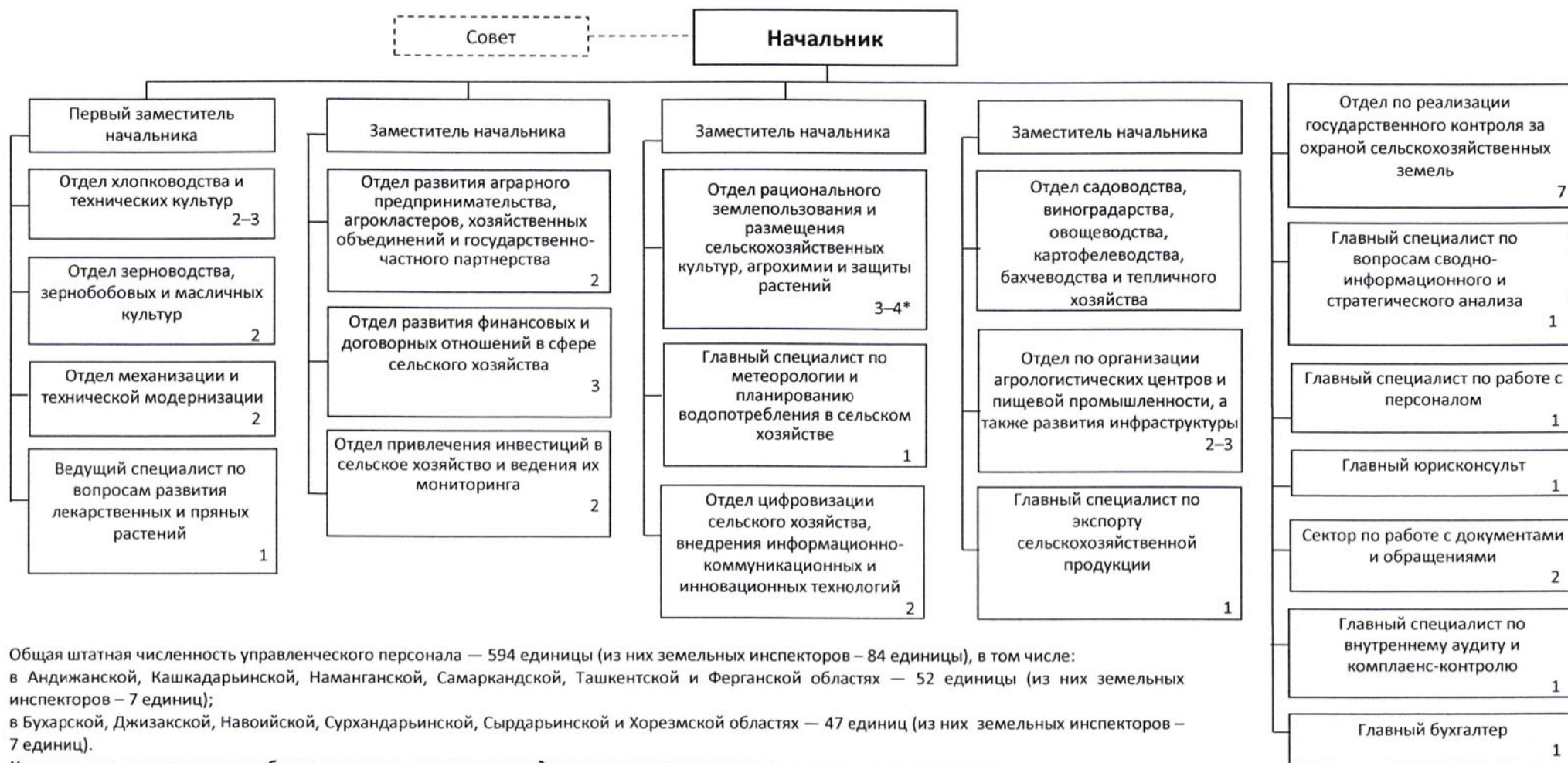


Общая предельная численность управленческого персонала — 52 единицы (из них земельных инспекторов — 7 единиц).

Численность технического и обслуживающего персонала определяется в соответствии с установленными нормами.

*** 3 штатные единицы финансируются за счет средств Фонда развития сельского хозяйства и продовольственного обеспечения.**

**ТИПОВАЯ СТРУКТУРА
управления сельского хозяйства области**



Общая штатная численность управленческого персонала — 594 единицы (из них земельных инспекторов – 84 единицы), в том числе: в Андижанской, Кашкадарьинской, Наманганской, Самаркандской, Ташкентской и Ферганской областях — 52 единицы (из них земельных инспекторов – 7 единиц); в Бухарской, Джизакской, Навоийской, Сурхандарьинской, Сырдарьинской и Хорезмской областях — 47 единиц (из них земельных инспекторов – 7 единиц).

Численность технического и обслуживающего персонала определяется в соответствии с установленными нормами.

** 3 штатные единицы финансируются за счет средств Фонда развития сельского хозяйства и продовольственного обеспечения.*

Приложение № 5
к постановлению Президента Республики Узбекистан
от 24 февраля 2021 года № ПП–5006

ПРЕДЕЛЬНАЯ ЧИСЛЕННОСТЬ
работников территориальных подразделений Министерства сельского
хозяйства Республики Узбекистан

№	Регионы	Количество районных (города Кувасай) отделов	Пределная численность управленческого персонала (бюджет/фонд)	В том числе:	
				в территориальных управлениях	В районных (города Кувасай) отделах
1.	Республика Каракалпакстан	16	331 (187/144)	52 (49/3)	279 (138/141)
2.	Андижанская область	14	266 (193/73)	52 (49/3)	214 (144/70)
3.	Бухарская область	11	241 (162/79)	47 (44/3)	194 (118/76)
4.	Джизакская область	12	286 (165/121)	47 (44/3)	239 (121/118)
5.	Кашкадарьинская область	13	363 (192/171)	52 (49/3)	311 (143/168)
6.	Навоийская область	8	164 (103/61)	47 (44/3)	117 (59/58)
7.	Наманганская область	11	254 (168/86)	52 (49/3)	202 (119/83)
8.	Самаркандская область	14	332 (200/137)	52 (49/3)	280 (151/129)
9.	Сырдарьинская область	8	221 (129/93)	47 (44/3)	174 (84/90)
10.	Сурхандарьинская область	14	291 (187/104)	47 (44/3)	244 (143/101)
11.	Ташкентская область	15	342 (206/136)	52 (49/3)	290 (157/133)
12.	Ферганская область	16	336 (226/110)	52 (49/3)	284 (177/107)
13.	Хорезмская область	11	241 (157/84)	47 (44/3)	194 (113/81)
Всего:		163	3 668 (2 274/1 394)	646 (607/39)	3 022 (1 667/1 355)

**Типовая структура
отдела сельского хозяйства района (города Кувасай)**



Общая штатная численность управленческого персонала — 8—35 единиц.

Численность технического и обслуживающего персонала определяется в соответствии с установленными нормами.

* Финансируется на счет средств Фонда развития сельского хозяйства и продовольственного обеспечения.

** За исключением районов богарного земледелия.

*** Министерство сельского хозяйства Республики Каракалпакстан, областные управления сельского хозяйства, исходя из утвержденной настоящим постановлением предельной численности работников (приложение № 6а) и сельскохозяйственной специализации районов, устанавливают конкретную численность и штатное расписание работников отделов сельского хозяйства районов (города Кувасай).

Приложение № 6а
к постановлению Президента Республики Узбекистан
от 24 февраля 2021 года № ПП–5006

ПРЕДЕЛЬНАЯ ЧИСЛЕННОСТЬ
управленческого персонала отделов сельского хозяйства районов (города
Кувасай)

№	Наименование районов	Пределная численность управленческого персонала (единиц)
Республика Каракалпакстан		
1.	Амударьинский	26
2.	Берунийский	24
3.	Бозатауский	10
4.	Турткульский	23
5.	Элликалинский	23
6.	Ходжейлийский	18
7.	Шуманайский	17
8.	Муйнакский	10
9.	Нукусский	17
10.	Тахтакупырский	16
11.	Тахиаташский	11
12.	Караузьякский	17
13.	Канлыкульский	16
14.	Кегейлийский	14
15.	Кунградский	18
16.	Чимбайский	19
Андижанская область		
17.	Алтынкульский	15
18.	Андижанский	16
19.	Балыкчинский	18
20.	Бозский	15
21.	Джалакудукский	17
22.	Избасканский	16
23.	Улугнарский	17
24.	Кургантепинский	18
25.	Асакинский	14
26.	Мархаматский	15
27.	Шахриханский	12

№	Наименование районов	Предельная численность управленческого персонала (единиц)
28.	Пахтаабадский	15
29.	Ходжаабадский	13
30.	Булакбашинский	13
Бухарская область		
31.	Бухарский	20
32.	Вабкентский	18
33.	Джандарский	20
34.	Каганский	17
35.	Каракульский	17
36.	Караулбазарский	15
37.	Пешкунский	17
38.	Рамитанский	17
39.	Шафирканский	18
40.	Гиждуванский	18
41.	Алатский	17
Джизакская область		
42.	Арнасайский	22
43.	Бахмальский	16
44.	Галляаральский	22
45.	Шараф-Рашидовский	21
46.	Дустликский	23
47.	Зааминский	21
48.	Зарбдарский	28
49.	Зафарабадский	19
50.	Мирзачульский	22
51.	Пахтакорский	19
52.	Фаришский	11
53.	Янгиабадский	15
Кашкадарьинская область		
54.	Гузарский	26
55.	Каршинский	26
56.	Дехканабадский	14
57.	Касанский	34
58.	Китабский	17
59.	Камашинский	26
60.	Миришкорский	27
61.	Мубарекский	20

№	Наименование районов	Предельная численность управленческого персонала (единиц)
62.	Нишанский	30
63.	Касбинский	27
64.	Чиракчинский	23
65.	Шахрисабзский	20
66.	Яккабагский	21
Навоийская область		
67.	Карманинский	16
68.	Канимехский	12
69.	Кызылтепинский	21
70.	Навбахорский	20
71.	Нуратинский	11
72.	Тамдынский	7
73.	Учкудукский	9
74.	Хатырчинский	21
Наманганская область		
75.	Мингбулакский	16
76.	Касансайский	17
77.	Наманганский	15
78.	Нарынский	15
79.	Папский	26
80.	Туракурганский	16
81.	Уйчинский	17
82.	Учкурганский	21
83.	Чартакский	16
84.	Чустский	22
85.	Янгикурганский	21
Самаркандская область		
86.	Булунгурский	18
87.	Джамбайский	20
88.	Иштыханский	19
89.	Каттакурганский	23
90.	Нарпайский	19
91.	Нурабадский	17
92.	Ақдарьинский	18
93.	Пайарыкский	32

№	Наименование районов	Предельная численность управленческого персонала (единиц)
94.	Пастдаргомский	27
95.	Пахтачинский	18
96.	Самаркандский	20
97.	Тайлакский	15
98.	Ургутский	21
99.	Кошрабадский	13
Сырдарьинская область		
100.	Баяутский	23
101.	Гулистанский	19
102.	Мирзаабадский	20
103.	Акалтынский	25
104.	Сардобинский	23
105.	Сайхунабадский	21
106.	Сырдарьинский	21
107.	Хавастский	22
Сурхандарьинская область		
108.	Бандыханский	12
109.	Денауский	20
110.	Кызырыкский	20
111.	Кумкурганский	20
112.	Музрабадский	22
113.	Алтынсайский	16
114.	Узунский	15
115.	Джаркурганский	19
116.	Ангорский	15
117.	Байсунский	13
118.	Сарыасийский	16
119.	Термезский	14
120.	Шерабадский	24
121.	Шурчинский	18
Ташкентская область		
122.	Аккурганский	21
123.	Бекабадский	25
124.	Букинский	24
125.	Куйичирчикский	23
126.	Пскентский	20
127.	Уртачирчикский	22

№	Наименование районов	Предельная численность управленческого персонала (единиц)
128.	Чиназский	21
129.	Юкоричирчикский	19
130.	Ахангаранский	19
131.	Бостанлыкский	16
132.	Зангиатинский	12
133.	Кибрайский	17
134.	Паркентский	17
135.	Ташкентский	14
136.	Янгиюльский	20
Ферганская область		
137.	Бешарыкский	21
138.	Багдадский	20
139.	Бувайдинский	18
140.	Дангаринский	18
141.	Язъяванский	17
142.	Кувинский	19
143.	Алтыарыкский	19
144.	Куштепинский	19
145.	Риштанский	20
146.	Сохский	11
147.	Ташлакский	15
148.	Узбекистанский	19
149.	Учкуприкский	18
150.	Ферганский	20
151.	Фуркатский	16
152.	г. Кувасай	14
Хорезмская область		
153.	Багатский	17
154.	Гурленский	20
155.	Кошкупырский	20
156.	Тупроккалинский	12
157.	Ургенчский	18
158.	Хазараспский	21
159.	Ханкинский	20
160.	Хивинский	16
161.	Шаватский	18
162.	Янгиарыкский	15

№	Наименование районов	Предельная численность управленческого персонала (единиц)
163.	Янгибазарский	17
Всего:		3 022

Приложение № 7
к постановлению Президента Республики Узбекистан
от 24 февраля 2021 года № ПП–5006

Изменения и дополнения, вносимые в некоторые решения Президента Республики Узбекистан и Правительства Республики Узбекистан

1. В постановлении Президента Республики Узбекистан от 15 марта 2019 года № ПП–4241 «О мерах по организации деятельности Инспекции по контролю за агропромышленным комплексом при Кабинете Министров Республики Узбекистан»:

а) в абзаце четвертом пункта 1 цифру «1 739» заменить цифрой «1 629»;

б) в подпункте «а» пункта 4:

абзац шестой исключить;

абзацы седьмой – девятый считать соответственно абзацами шестым – восьмым;

в) в приложении № 1:

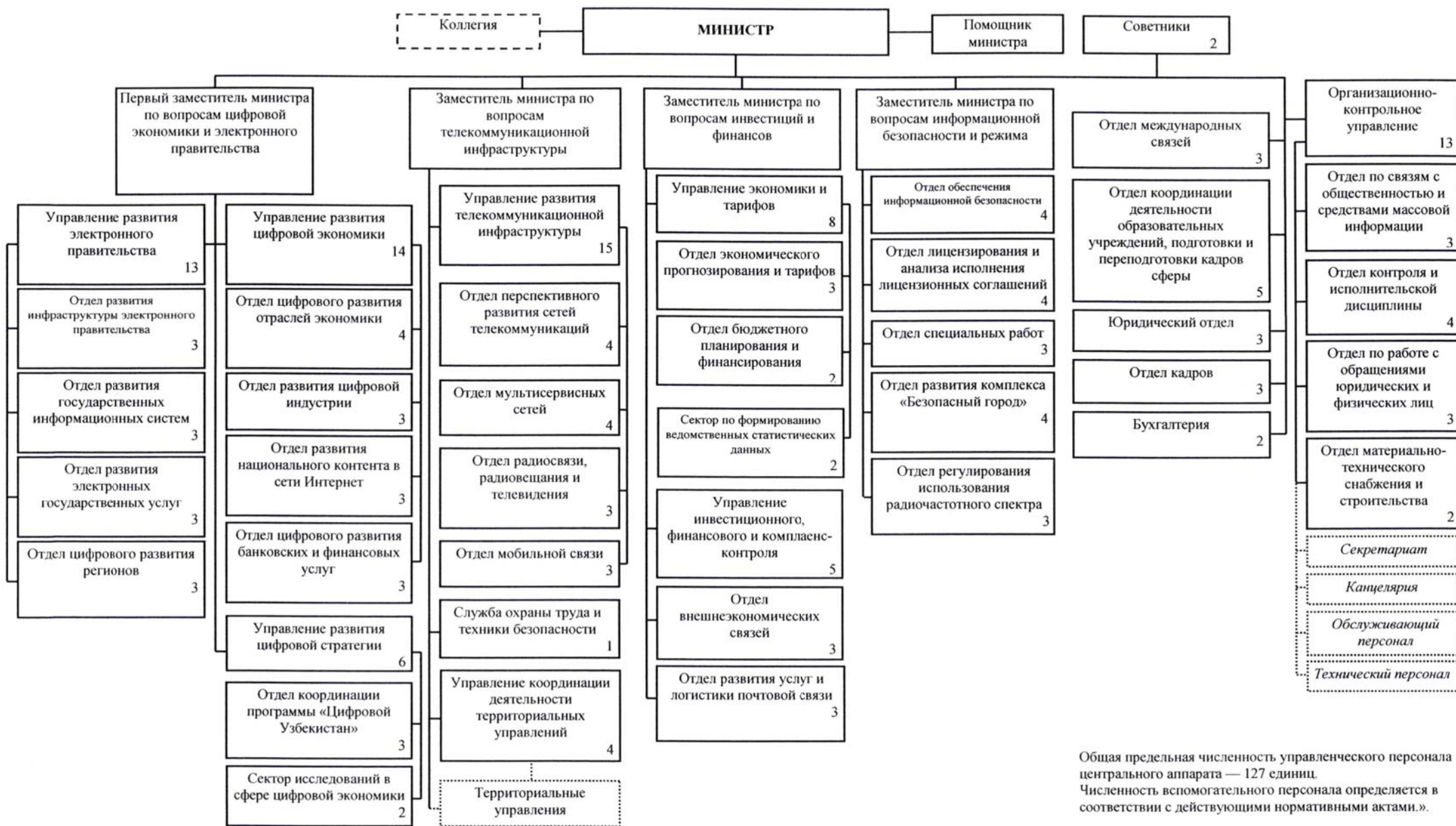
блок «Отдел по контролю за использованием земель сельскохозяйственного назначения – 5» исключить;

в примечании цифру «86» заменить цифрой «81».

2. Пункт 1, приложения №№ 1–5а к постановлению Президента Республики Узбекистан от 17 апреля 2019 года № ПП–4292 «О совершенствовании деятельности Министерства сельского хозяйства Республики Узбекистан» считать утратившими силу.

3. Текст приложения № 2 к постановлению Президента Республики Узбекистан от 28 апреля 2020 года № ПП–4699 «О мерах по широкому внедрению цифровой экономики и электронного правительства» изложить в следующей редакции:

«СТРУКТУРА центрального аппарата Министерства по развитию информационных технологий и коммуникаций Республики Узбекистан»



Общая предельная численность управленческого персонала центрального аппарата — 127 единиц.
Численность вспомогательного персонала определяется в соответствии с действующими нормативными актами.»

4. В постановлении Президента Республики Узбекистан от 7 сентября 2020 года № ПП–4819 «О мерах по организации деятельности Агентства по кадастру при Государственном налоговом комитете Республики Узбекистан»:

а) из абзаца пятого подпункта «а» пункта 1 слова «Государственного научно-производственного предприятия «Картография» исключить;

дополнить пунктом «г» следующего содержания:

«г) в соответствии с Указом Президента Республики Узбекистан от 30 октября 2020 года № УП–6098 «Об организационных мерах по сокращению теневой экономики и повышению эффективности деятельности налоговых органов» выделить дополнительно 30 штатных единиц за счет сокращенных штатных единиц органов государственной налоговой службы»;

б) абзац четвертый пункта 2 и абзац третий пункта 3 исключить;

в) в пункте 5:

в абзаце пятом слова ««Государственный научно-проектный институт «Уздаверлойиха» заменить словами «Государственное научно-производственное предприятие «Картография»;

дополнить абзацами двенадцатым – четырнадцатым следующего содержания:

«Статус и условия оплаты труда сотрудников центрального аппарата Агентства по кадастру, его территориальных управлений, районных (городских) отделов приравниваются соответственно к работникам центрального аппарата Государственного налогового комитета, его территориальных управлений и районных (городских) государственных налоговых инспекций;

расходы, связанные с реализацией абзаца двенадцатого настоящего пункта, покрываются за счет средств Государственного бюджета Республики Узбекистан и внебюджетного фонда Агентства по кадастру соответственно;

начальники территориальных управлений и районных (городских) отделов Агентства по кадастру могут вносить председателю Палаты государственных кадастров рекомендации по назначению на должность и освобождению от должности начальников территориальных управлений и районных (городских) филиалов палаты»;

г) в пункте 6:

в абзаце третьем цифру «81» заменить цифрой «111»;

абзацы седьмой – восьмой исключить;

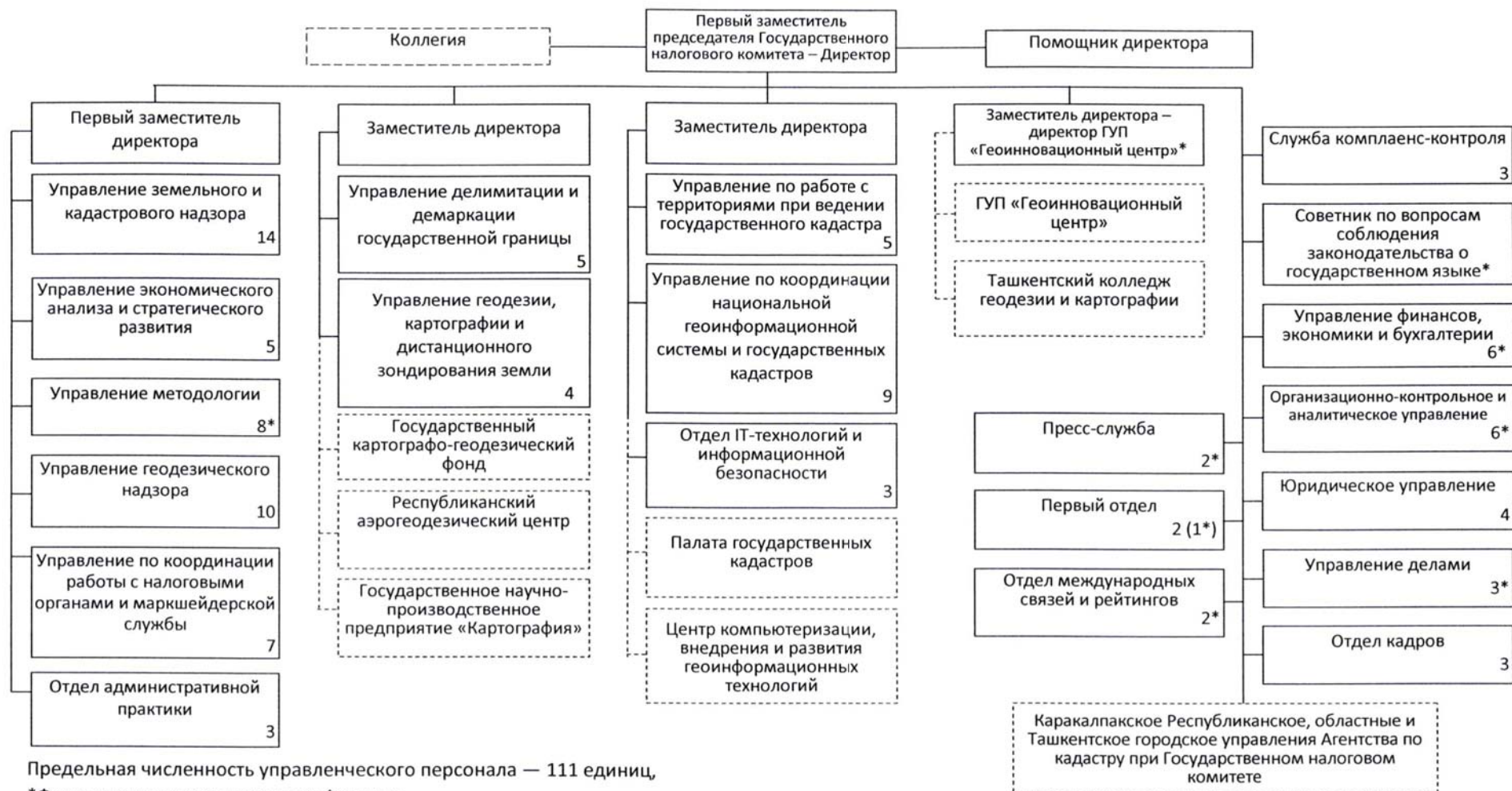
д) абзац третий пункта 7 изложить в следующей редакции:

«устанавливать и изменять структуру центрального аппарата Палаты государственных кадастров, типовую структуру ее территориальных управлений и районных (городских) филиалов, а также предельную численность работников исходя из объема работы»;

е) блок «Государственный научно-проектный институт «Уздаверлойиха» приложения № 1 заменить блоком «Государственное научно-производственное предприятие «Картография»»;

ж) текст приложения № 2 изложить в следующей редакции:

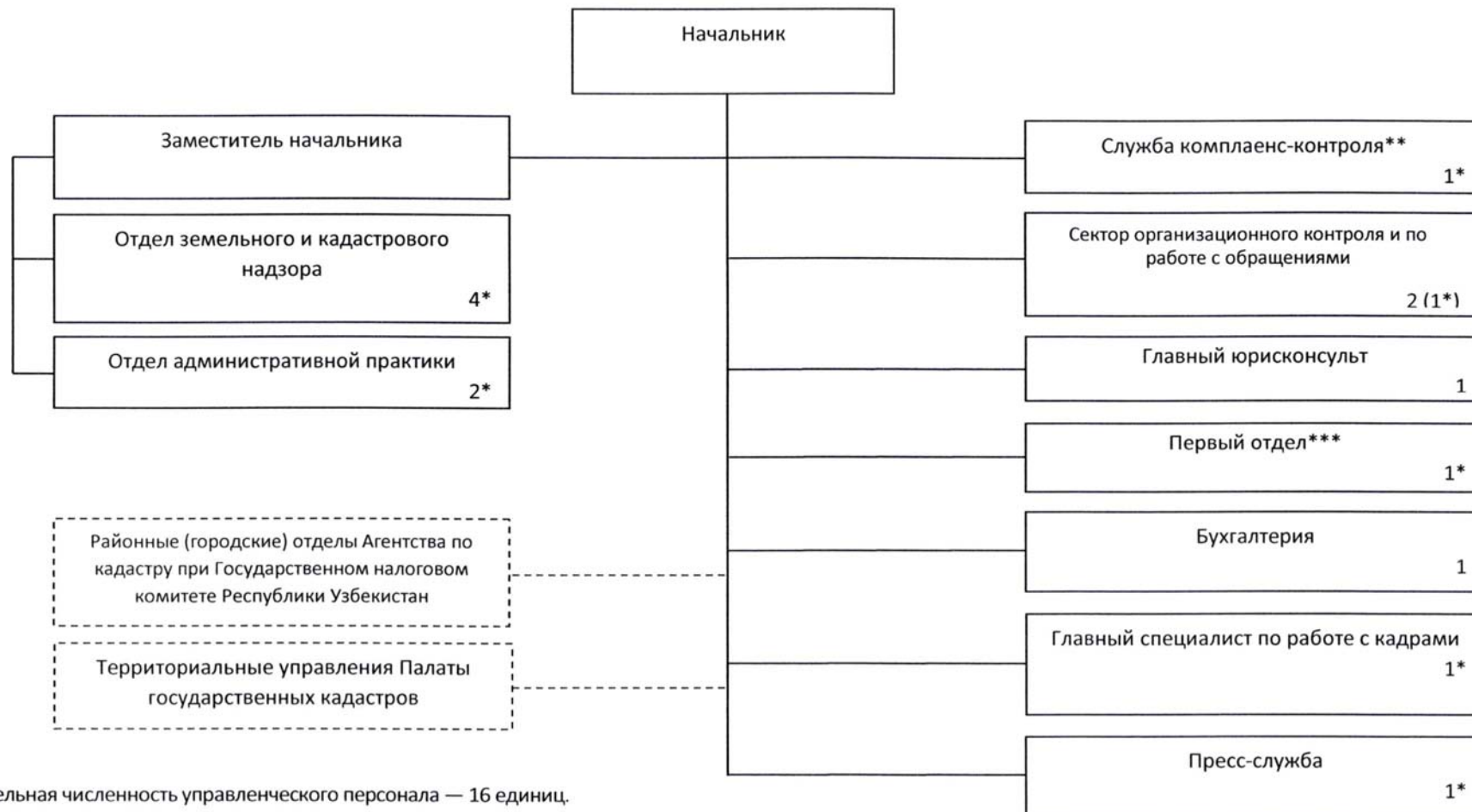
«СТРУКТУРА центрального аппарата Агентства по кадастру при Государственном налоговом комитете Республики Узбекистан»



з) текст приложения № 3 изложить в следующей редакции:

«ТИПОВАЯ СТРУКТУРА

Каракалпакского Республиканского, областных и Ташкентского городского управлений Агентства по кадастру при Государственном налоговом комитете Республики Узбекистан



Предельная численность управленческого персонала — 16 единиц.

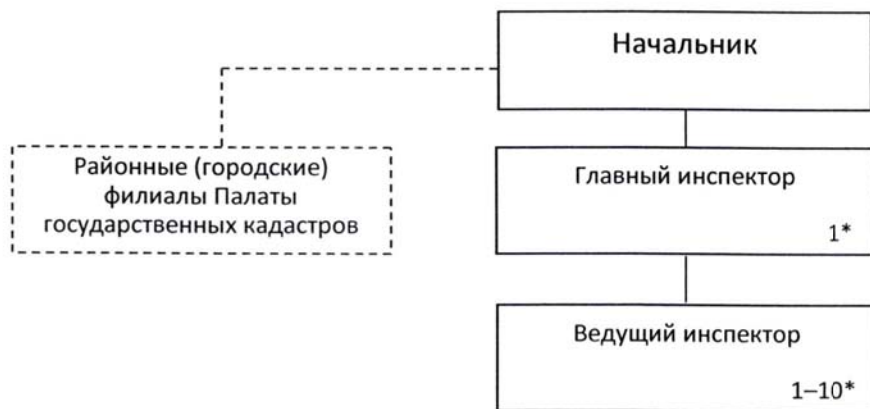
* Финансируется за счет средств Фонда;

** при осуществлении задач касательно своей деятельности непосредственно подчиняется Агентству по кадастру.

*** в дополнение к задачам касательно своей деятельности ведет карты границ и дежурств»;

и) текст приложения № 4 изложить в следующей редакции:

**«ТИПОВАЯ СТРУКТУРА
районных (городских) отделов Агентства по кадастру при Государственном налоговом комитете Республики
Узбекистан**



* Финансируется за счет средств Фонда.»;

к) текст приложения № 5 изложить в следующей редакции:

**«ПРЕДЕЛЬНАЯ ЧИСЛЕННОСТЬ
работников территориальных органов Агентства по кадастру при
Государственном налоговом комитете Республики Узбекистан**

№	Регионы	Количество районных (городских) отделов	Предельная численность управленческого персонала (бюджет/ фонд)	В том числе:	
				в территориальных управлениях	в районных (городских) отделах
1.	Республика Каракалпакстан	17	118 (22/96)	16 (5/11)	102 (17/85)
2.	Андижанская область	16	92 (21/71)	16 (5/11)	76 (16/60)
3.	Бухарская область	13	81 (18/63)	16 (5/11)	65 (13/52)
4.	Джизакская область	13	81 (18/63)	16 (5/11)	65 (13/52)
5.	Кашкадарьинская область	15	106 (20/86)	16 (5/11)	90 (15/75)
6.	Навоийская область	11	65 (16/49)	16 (5/11)	49 (11/38)
7.	Наманганская область	12	79 (17/62)	16 (5/11)	62 (12/51)
8.	Самаркандская область	16	100 (23/77)	16 (5/11)	84 (18/66)
9.	Сырдарьинская область	11	66 (16/50)	16 (5/11)	50 (11/39)
10.	Сурхандарьинская область	15	94 (20/74)	16 (5/11)	78 (15/63)
11.	Ташкентская область	22	115 (27/88)	16 (5/11)	99 (22/77)
12.	Ферганская область	19	103 (24/79)	16 (5/11)	87 (19/68)
13.	Хорезмская область	13	78 (18/60)	16 (5/11)	62 (13/49)
14.	Город Ташкент	12	52 (17/35)	16 (5/11)	36 (12/24)
Всего:		205	1230 (277/953)	224 (70/154)	1006 (207/799)

л) приложения №№ 6–7 признать утратившими силу;

м) из приложения № 10 пункт 1 исключить.

5. Пункт 11 и приложение № 2 к постановлению Президента Республики Узбекистан от 9 сентября 2020 года № ПП–4821 «О мерах по ускоренному

развитию пищевой промышленности республики и полноценному обеспечению населения качественной продовольственной продукцией» исключить.

6. В Положении о порядке возмещения убытков владельцев, пользователей, арендаторов и собственников земельных участков, а также потерь сельскохозяйственного и лесохозяйственного производства, утвержденном постановлением Кабинета Министров от 25 мая 2011 года № 146:

а) пункт 24 изложить в следующей редакции:

«24. Из средств, поступивших в Фонд развития сельского хозяйства и продовольственного обеспечения при Министерстве сельского хозяйства в счет возмещения потерь сельскохозяйственного производства, 100 процентов направляется на цели по содержанию штатных единиц в соответствии со сметой расходов, утвержденной Министерством сельского хозяйства, развитию материально-технической базы, уплате государственных пошлин и судебных расходов при подаче исков в суды для взыскания долгов по возмещению потерь сельскохозяйственного производства.

За счет средств, поступивших в счет возмещения потерь сельскохозяйственного производства, в центральном аппарате Министерства сельского хозяйства и его территориальных органах создаются дополнительные штатные единицы.»;

б) пункт 24¹ исключить;

в) в пункте 51 текста на государственном языке слова «Ўзбекистон Республикаси Вазирлар Маҳкамаси ҳузуридаги Агросаноат мажмуи устидан назорат қилиш инспекцияси туман (шаҳар) бўлимлари ҳамда туман (шаҳар) ер ресурслари ва давлат кадастри бўлимлари» заменить словами «Ўзбекистон Республикаси Қишлоқ хўжалиги вазирлигининг Қишлоқ хўжалиги ерларини муҳофаза қилиш бўйича давлат назоратини амалга ошириш бошқармаси ва унинг ҳудудий бўлимлари»;

г) в пункте 52 текста на государственном языке слова «Ўзбекистон Республикаси Вазирлар Маҳкамаси ҳузуридаги Агросаноат мажмуи устидан назорат қилиш инспекцияси ҳамда унинг ҳудудий инспекцияларининг ривожлантириш жамғармасига» заменить словами «Қишлоқ хўжалиги вазирлиги ҳузуридаги Қишлоқ хўжалигини ривожлантириш ва озиқ-овқат таъминоти жамғармасига»;

д) в пункте 54 текста на государственном языке слова «Вазирлар Маҳкамаси ҳузуридаги Агросаноат мажмуи устидан назорат қилиш инспекцияси» заменить словами «Қишлоқ хўжалиги вазирлиги».

7. В постановлении Кабинета Министров от 23 апреля 2018 года № 299 «О мерах по дальнейшему совершенствованию порядка определения границ административно-территориальных единиц, инвентаризации земельных ресурсов и проведения геоботанических обследований пастбищ и сенокосов»:

а) в абзаце первом пункта 3 слова «Государственному комитету Республики Узбекистан по земельным ресурсам, геодезии, картографии и государственному кадастру» заменить словами «Агентству по кадастру при Государственном налоговом комитете, Министерству сельского хозяйства»;

б) в пункте 5 слова «Государственного комитета по земельным ресурсам, геодезии, картографии и государственному кадастру» заменить словами «Агентства по кадастру при Государственном налоговом комитете и Министерства сельского хозяйства»;

в) в приложении № 1 текста на государственном языке:

пункт 3 изложить в следующей редакции:

«3. Маъмурий-ҳудудий бирликлар чегараларини белгилаш ишлари Республика аэрогеодезия маркази (кейинги ўринларда – Ишчи орган) томонидан амалга оширилади.

Маъмурий-ҳудудий бирликлар чегараларини белгилаш ишларига Ўзбекистон Республикаси Давлат солиқ қўмитаси ҳузуридаги Кадастр агентлиги (кейинги ўринларда – Кадастр агентлиги) тизимидаги бошқа ташкилотлар, шунингдек геодезия ва картография соҳасида фаолият юритадиган тадбиркорлик субъектлари ҳам жалб қилиниши мумкин.

Бунда, маъмурий-ҳудудий бирликлар чегараларининг низоли участкалари бўйича ишлар фақат Ишчи орган ва Кадастр агентлиги тизимидаги бошқа ташкилотлар томонидан амалга оширилади»;

абзац второй пункта 18 изложить в следующей редакции:

«Қорақалпоғистон Республикаси, вилоятлар ва Тошкент шаҳри чегараларини белгилашда дала кузатув ишлари чегарадош ҳудудлар вакиллари, Кадастр агентлиги ҳузуридаги Давлат кадастрлари палатасининг ҳудудий бошқармалари (кейинги ўринларда – ҳудудий бошқарма) вакиллари иштирокида ўтказилади.»;

в пункте 36 слова «худудий ер ресурслари ва давлат кадастри» заменить словами «Давлат кадастрлари палатасининг худудий»;

в пункте 40 слова «20 ва 21-бандларида» заменить словами «19, 20 ва 21-бандларида»;

пункт 43 изложить в следующей редакции:

«43. Амалдаги ва таклиф қилинаётган чегаралар туширилган топографик хариталар Ишчи орган ва Давлат кадастрлари палатасининг чегарадош туман (шаҳар) филиаллари бошлиқлари ҳамда Кадастр агентлигининг чегарадош туман (шаҳар) бўлим бошлиқлари томонидан имзоланади.»;

пункт 46 изложить в следующей редакции:

«46. Туман (шаҳар) чегара чизиғи туширилган топографик хариталар ва тегишли материаллар туман (шаҳар) ҳокимлари, шунингдек Кадастр агентлиги туман (шаҳар) бўлим бошлиқлари ва Давлат кадастрлари палатасининг туман (шаҳар) филиаллари бошлиқлари, архитектура ва қурилиш бўлими (бошқарма) бошлиқлари билан келишилади ва Комиссияларга кўриб чиқиш учун киритилади.»;

пункт 55 изложить в следующей редакции:

«55. Шаҳарчалар, қишлоқлар (овулар)нинг чегаралари туширилган харитаси Кадастр агентлигининг туман (шаҳар) бўлим бошлиқлари ва Давлат кадастрлари палатасининг туман (шаҳар) филиаллари бошлиқлари ҳамда архитектура ва қурилиш бўлимлари бошлиқлари билан келишилади ва кўриб чиқиш учун Худудий комиссияга киритилади.»;

пункт 57 изложить в следующей редакции:

«57. Маъмурий-худудий бирликлар чегараларини белгилаш юзасидан уч нусхада йиғмажилд тайёрланади, биринчи (асл) нусха бажарувчи ташкилот томонидан Кадастр агентлигининг Давлат картография-геодезия фондига доимий сақлаш учун тақдим қилинади, иккинчи ва учинчи нусхаси фойдаланиш учун Кадастр агентлиги ва Давлат кадастрлари палатасининг худудий бошқармаларига топширилади.»;

пункт 58 изложить в следующей редакции:

«58. Маъмурий-худудий бирликлар чегараларини белгилаш юзасидан тайёрланган электрон рақамли ортофотоплан материаллари Кадастр агентлигининг Республика аэрогеодезия марказида давлат ер кадастрига оид ахборот тизимини шакллантириш, юритиш ва доимий янгилаб бориш мақсадида жамланади.»;

абзац второй приложения № 1 изложить в следующей редакции:

«Лавозимиға кўра – Кадастр агентлигининг туман (шаҳар) бўлими бошлиғи»;

в этапах 2, 6 и 7 графы «Масъуллар» приложения № 2 слова «“Ўздаверлойиҳа” институти “Геоинформкадастр” давлат унитар корхонаси» заменить словами «Республика аэрогеодезия маркази»;

в этапах 2, 7 и 8 графы «Масъуллар» приложения № 2а слова «“Ўздаверлойиҳа” институти “Геоинформкадастр” давлат унитар корхонаси» заменить словами «Республика аэрогеодезия маркази»;

в этапах 2, 6 и 7 графы «Масъуллар» приложения № 2б слова «“Ўздаверлойиҳа” институти “Геоинформкадастр” давлат унитар корхонаси» заменить словами «Республика аэрогеодезия маркази»;

текст приложения № 3 изложить в следующей редакции:

«Қорақалпоғистон Республикаси, вилоятлар ва Тошкент шаҳри чегараларини белгилашда дала кузатув ишларининг якуний натижалари бўйича

ДАЛОЛАТНОМА

Қорақалпоғистон Республикаси, вилоятлар ва Тошкент шаҳри чегараларини белгилаш ва ўзгартириш, дала кузатув ишлари натижаларини ўрганиш ва келишиш мақсадида Кадастр агентлигининг _____ вилояти бошқармаси бошлиғи _____, Давлат кадастрлари палатасининг _____ вилояти бошқармаси бошлиғи _____ ва иккинчи томондан Кадастр агентлигининг _____ вилояти бошқармаси бошлиғи _____, Давлат кадастрлари палатасининг _____ вилояти бошқармаси бошлиғи _____лар Дала кузатув ишларини амалга оширувчи ташкилот мутахассиси _____ иштирокида бажарилган ишлари ўрганиб чиқилиб, қуйидагилар аниқланди:

1. _____

2. _____

3. _____

Юқоридаги ҳолатлар бўйича қуйидагича келишилди (таклифлар киритилди)

1. _____

2. _____

3. _____

Кадастр агентлигининг _____ вилояти
бошқармаси бошлиғи _____

(имзо, муҳр)

Ф.И.Ш

Давлат кадастрлари палатасининг вилояти бошқармаси бошлиғи	_____	_____	Ф.И.Ш
		(имзо, муҳр)	
Кадастр агентлигининг бошқармаси бошлиғи	_____	_____	Ф.И.Ш
		(имзо, муҳр)	
Давлат кадастрлари палатасининг вилояти бошқармаси бошлиғи	_____	_____	Ф.И.Ш
		(имзо, муҳр)	
Иш бажарувчи ташкилот мутахассиси	_____	_____	Ф.И.Ш
		(имзо, муҳр)	

Изоҳ: Ушбу далолатнома туманлар, туман ва шаҳарлар ўртасидаги, шунингдек, шаҳарчалар, қишлоқлар (овулар)нинг маъмурий-ҳудудий чегараларини белгилаш ва ўзгартиришда дала кузатув ишлари натижалари бўйича ҳам тузилади. Далолатномалар Кадастр агентлиги ва Давлат кадастрлари палатасининг туманлар (шаҳарлар) бўлими (филиали) бошлиқлари билан келишилади.»;

г) в приложении № 2 текста на государственном языке:

пункт 3 изложить в следующей редакции:

«3. Қорақалпоғистон Республикаси, вилоятлар ва Тошкент шаҳри ер ресурсларини хатловдан ўтказиш ишлари Республика аэрогеодезия маркази ва унинг ҳудудлараро бўлимлари томонидан давлат бюджети маблағлари ҳисобидан амалга оширилади, зарурат бўлганда Ўзбекистон Республикаси Давлат солиқ қўмитаси ҳузуридаги Кадастр агентлигининг (кейинги ўринларда – Кадастр агентлиги) бошқа ташкилотлари ҳамда геодезия ва картография соҳасида фаолият юритадиган тадбиркорлик субъектлари ҳам жалб қилинади.»;

в абзаце девятом пункта 13 слова «“Давергеодезкадастр” қўмитаси» заменить словами «Кадастр агентлиги»;

в пункте 14 после слов «фойдаланилган ҳолда» дополнить словами «тайёрланган рақамли ортофотопланлар асосида»;

в абзаце втором пункта 16 слова «Туман ер ресурслари ва давлат кадастри бўлими» заменить словами «Давлат кадастрлари палатасининг ҳудудий бошқармалари»;

в пункте 18 слова «“Давергеодезкадастр” қўмитасининг туман (шаҳар) бўлимлари» заменить словами «Давлат кадастрлари палатасининг туман (шаҳар) филиаллари»;

в пункте 28 слова «“Давергеодезкадастр” қўмитасининг» заменить словами «Давлат кадастрлари палатасининг»;

пункт 29 изложить в следующей редакции:

«29. Давлат кадастрлари палатаси, унинг ҳудудий бошқармалари, туман (шаҳар) филиаллари ер ресурсларини хатловдан ўтказиш материаллари асосида ер кадастри дафтарига тегишли ўзгартиришлар киритади, яратилган электрон рақамли хариталар ва контурлар қайдномасидан келгусида амалда фойдаланишни ташкил этади.»;

в пункте 31 слова «“Давергеодезкадастр” қўмитасининг» заменить словами «Давлат кадастрлари палатасининг»;

пункт 32 изложить в следующей редакции:

«32. Ер ресурсларини хатловдан ўтказиш юзасидан тайёрланган электрон рақамли ортофотоплан материаллари Кадастр агентлигининг Республика аэрогеодезия марказида давлат ер кадастрига оид ахборот тизимини шакллантириш, юритиш ва доимий янгилаб бориш мақсадида жамланади.»;

в приложении № 1:

в этапе 2 графы «Масъуллар» слова «“Ўздаверлойиҳа” институти “Геоинформкадастр” давлат унитар корхонаси» заменить словами «Республика аэрогеодезия маркази»;

этап 6 изложить в следующей редакции:

«	6-босқич	Тасдиқланган ер ресурслари хатловини Давлат кадастрлари палатасининг ҳудудий бошқармалари ва туман (шаҳар) филиалларига фойдаланиш учун топшириш.	Республика аэрогеодезия маркази	1 ҳафта муддат да	»;
---	----------	---	---------------------------------	-------------------	----

в приложениях №№ 2, 3 и 4 слова «Туман (шаҳар) ер ресурслари ва давлат кадастри бўлими» заменить словами «Давлат кадастрлари палатасининг туман (шаҳар) филиаллари»;

д) в приложении № 3 текста на государственном языке:

пункт 5 изложить в следующей редакции:

«5. Ўзбекистон Республикаси Қишлоқ хўжалиги вазирлиги (кейинги ўринларда – Вазирлик) геоботаник тадқиқот ишларини мувофиқлаштиради ҳамда услубий раҳбарлик қилади.»;

в пунктах 7 и 8, в абзаце первом пункта 9 слова «“Давергеодезкадастр” қўмитаси» заменить словом «Вазирлик»;

пункт 12 изложить в следующей редакции:

«12. Ҳар бир туманда геоботаник тадқиқот ишларининг якуний маълумотини кўриб чиқиш бўйича комиссия тузилади. Туман Комиссияси таркибига ҳокимнинг қишлоқ ва сув хўжалиги масалалари бўйича ўринбосари (раис), туман қишлоқ хўжалиги бўлими бошлиғи (раис ўринбосари), туман сув хўжалиги бўлими ходими, ўрмон хўжалиги вакили, экология ва атроф муҳитни муҳофаза қилиш инспектори, туман Фермер, деҳқон хўжаликлари ва томорқа ер эгалари кенгаши вакили ҳамда геоботаник тадқиқот бажарувчисининг вакили киритилади. Комиссия таркиби туман (шаҳар) ҳокимининг тегишли қарори билан тасдиқланади ва доимий равишда фаолият юритади.»;

в пункте 14 слова «“Давергеодезкадастр” қўмитаси» заменить словом «Вазирлик»;

в пункте 16 слова «ер ресурслари ва давлат кадастри» заменить словами «қишлоқ хўжалиги»;

в пункте 23 слова «“Давергеодезкадастр” қўмитаси» заменить словом «Вазирлик»;

в приложении № 4 слова «ер ресурслари ва давлат кадастри» заменить словами «қишлоқ хўжалиги»;

е) в приложении № 4 текста на государственном языке:

в абзаце первом слова «Қорақалпоғистон Республикаси Вазирлар Кенгаши Раисининг, вилоятлар ҳокимининг қишлоқ ва сув хўжалиги масалалари бўйича ўринбосарлари, Тошкент шаҳар ҳокимининг иқтисодиёт ва тадбиркорликни ривожлантириш масалалари бўйича биринчи ўринбосари» заменить словами «Қорақалпоғистон Республикаси Вазирлар Кенгаши Раисининг, вилоятлар ва Тошкент шаҳар ҳокимларининг молия-иқтисодиёт ва камбағалликни қисқартириш масалалари бўйича биринчи ўринбосарлари»;

в абзаце третьем слова «Қорақалпоғистон Республикаси, вилоятлар ва Тошкент шаҳар ер ресурслари ва давлат кадастри бошқармаси» заменить словами «Кадастр агентлигининг Қорақалпоғистон Республикаси, вилоятлар ва Тошкент шаҳар бошқармалари».

